MINISTÈRE DE LA SANTÉ PUBLIQUE ET DE LA POPULATION (MSPP)

DIRECTION D'ÉPIDÉMIOLOGIE, DES LABORATOIRES ET DE LA RECHERCHE (DELR)

Numéro:256 ***22 juin*** 2023 6:00 p.m.

SITUATION ÉPIDÉMIOLOGIQUE DU CHOLÉRA, 21 JUIN 2023, HAÏTI

50333	3195	46560	522	243	17
TOTAL CAS SUSPECTS	(11 nouveaux) TOTAL CAS CONFIRMÉS	(94 nouveaux) TOTAL CAS HOSPITALISÉS	(2 nouveaux) DÉCÈS INSTITUTIONNELS	(2 nouveaux) DÉCÈS COMMUNAUTAIRES	ÂGE MEDIAN DES CAS HOSPITALISÉS

9011	9011	35,45%
# D'ÉCHANTILLONS REÇUS	# DE TESTS RÉALISÉS	TAUX DE POSITIVITÉ

ÉVOLUTION JOURNALIERE DES CAS SUSPECTS DE CHOLÉRA, SEPTEMBRE 2022 A JUIN 2023, HAÏTI

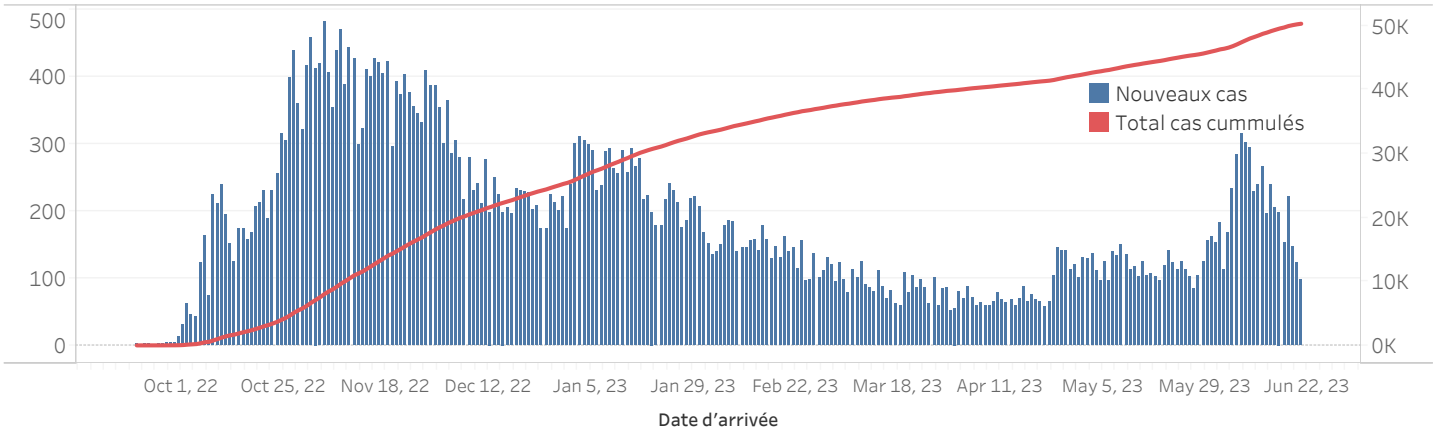

DISTRIBUTION DES CAS SUSPECTS CUMULÉS PAR SEXE JUSQU'AU 21 JUIN 2023, HAÏTI

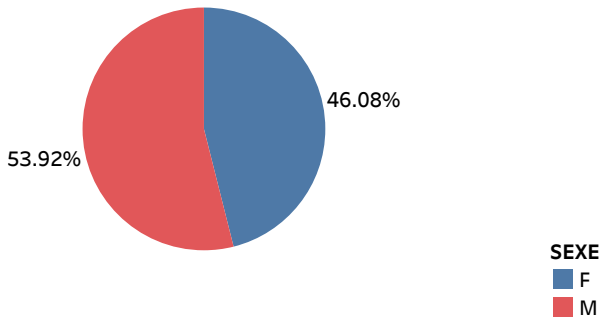

N-B. Les informations contenues dans ce rapport sont actualisées de manière quotidienne et peuvent être modifiées après la classification finale des cas

8DISTRIBUTION DES CAS SUSPECTS CUMULÉS PAR TRANCHE D'ÂGE ET PAR SEXE JUSQU'AU 21 JUIN 2023, HAÏTI

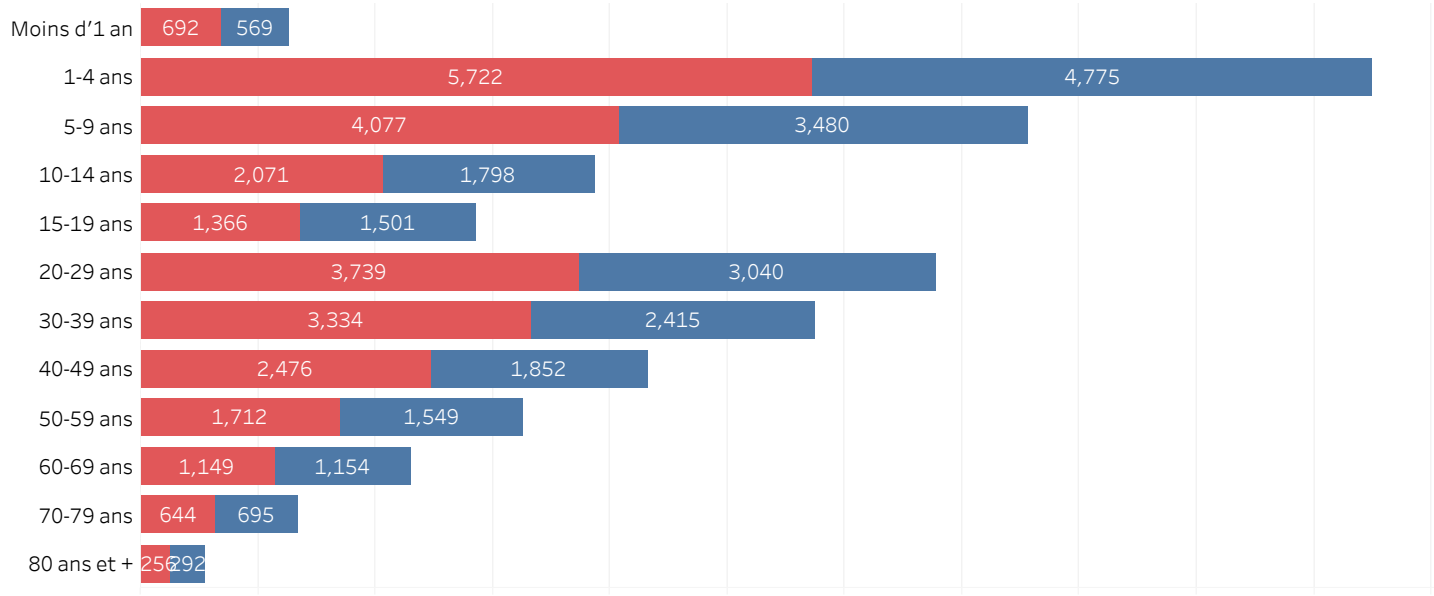

DISTRIBUTION DES CAS CONFIRMÉS CUMULÉS PAR TRANCHE D'ÂGE ET PAR SEXE JUSQU'AU 21 JUIN 2023, HAÏTI

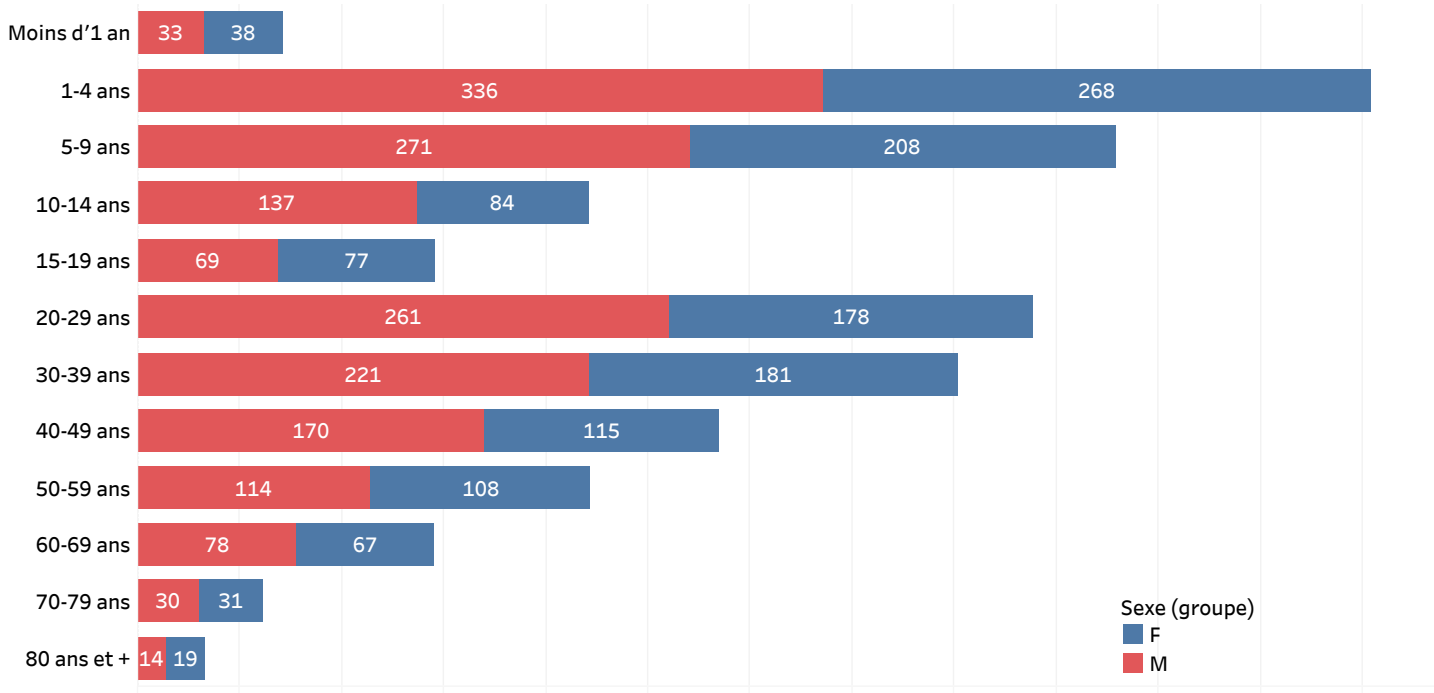

ÉVOLUTION HEBDOMADAIRE DU TAUX DE POSITIVITÉ, 39SE 2022-24SE 2023, HAÏTI

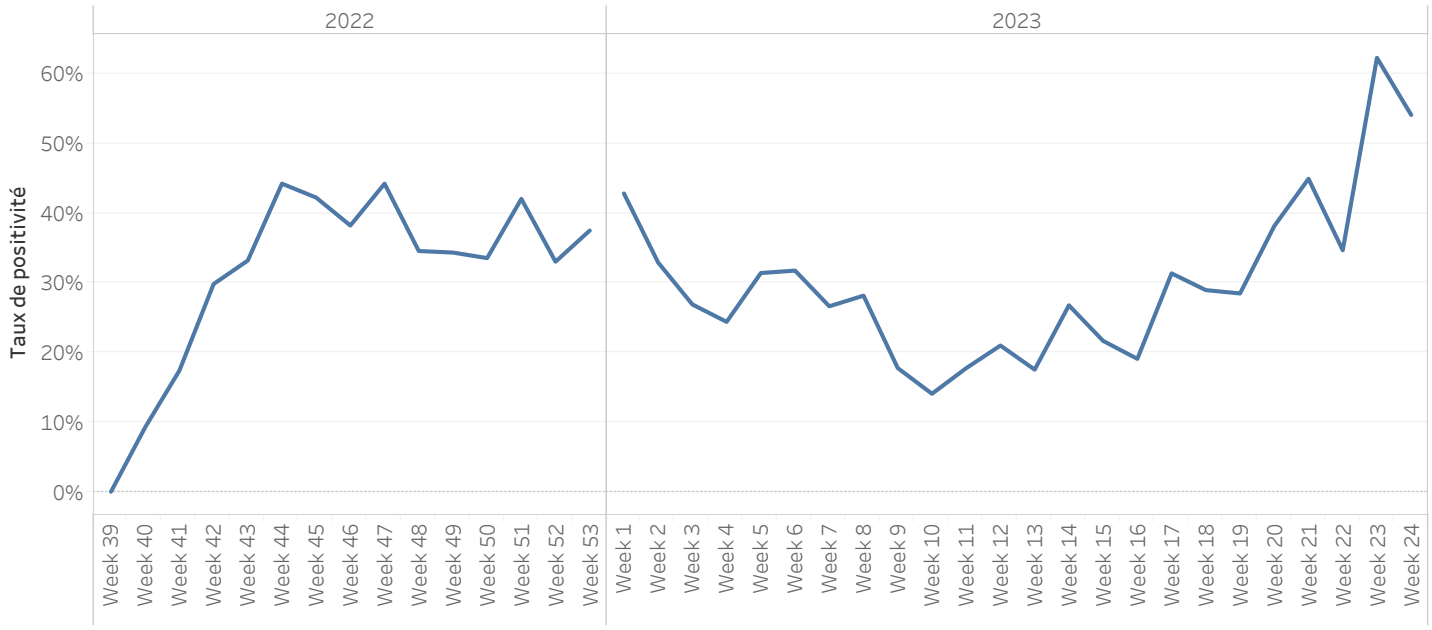

TAUX DE POSITIVITÉ PAR GROUPE D'ÂGE JUSQU'AU 21 JUIN 2023, HAÏTI

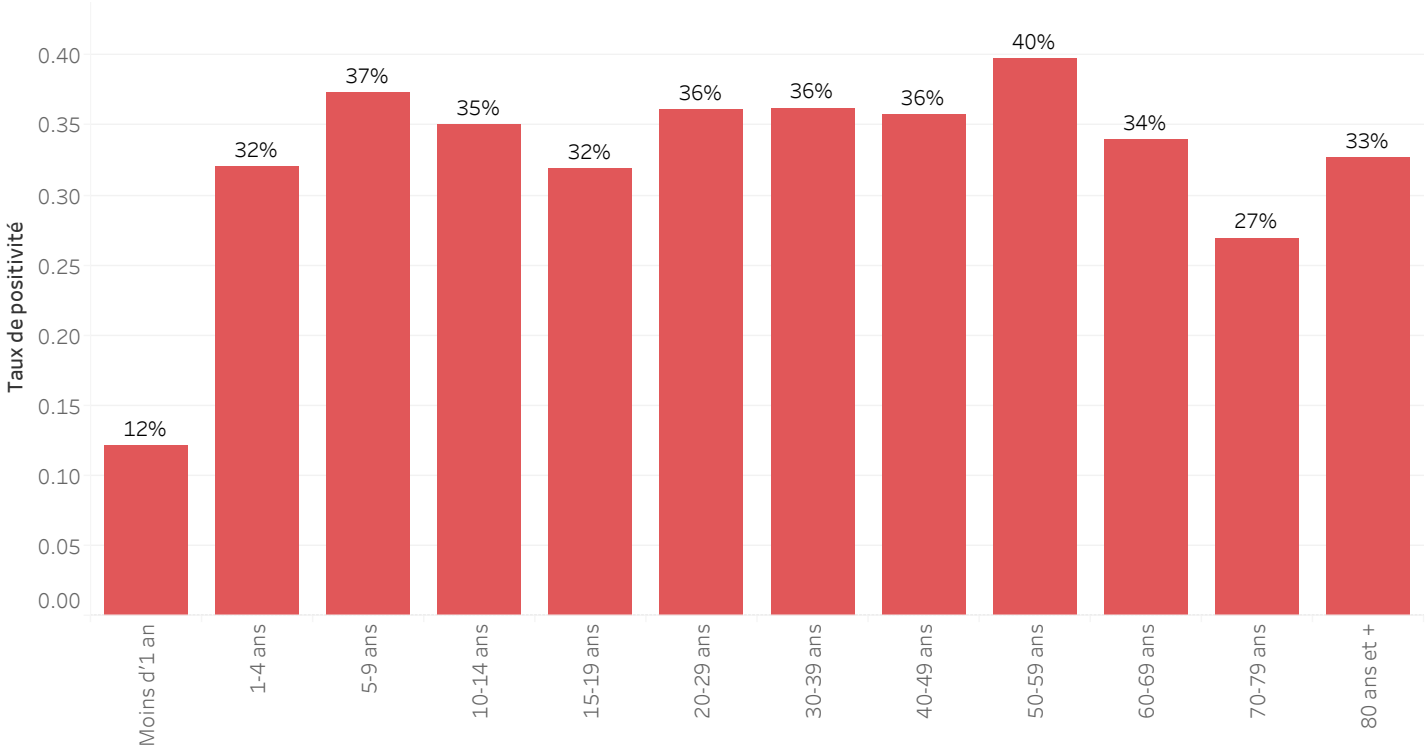

DISTRIBUTION DES CAS TESTÉS, CONFIRMÉS PAR DÉPARTEMENT ET PAR COMMUNE AYANT NOTIFIÉ DES CAS SUSPECTS JUSQU'AU 21 JUIN 2023, HAÏTI

DÉPARTEMENT DE RÉSIDENCE	COMMUNE DE RÉSIDENCE	NOMBRE DE CAS SUSPECTS SAISIS	NOMBRE DE CULTURES DE SELLES RÉALISÉES	NOMBRE DE CAS CONFIRMÉS
ARTIBONITE	Desdunes	115	3	1
	Grande-Saline	332	7	3
	Gros-Morne	258	41	12
	L'Estere	361	26	11
	Saint-Marc	1717	105	14
	Saint-Michel	630	55	17
	Verrettes	573	55	8
	La Chapelle	42	6	3
	Marchand-Dessalines	779	58	28
	Gonaïves	1149	260	43
	Marmelade	5	1	0
	Terre Neuve	5	0	-
	Ennery	115	5	4
	Anse-Rouge	20	1	0
	Petite-Rivière	413	25	1
CENTRE	Boucan-Carre	493	58	15
	Belladère	863	7	4
	Mirebalais	2927	809	311
	Saut-d'Eau	285	77	32
	Savanette	114	12	5
	Cerca-La-Source	1408	27	12
	Cerca-Cavajal	179	11	4
	Hinche	1241	145	31
	Thomonde	187	4	-
	Thomassique	177	11	0
	Maissade	79	8	3
	Lascahobas	1114	81	38
GRAND-ANSE	Dame-Marie	161	79	47
	Jérémie	308	342	118
	Corail	60	8	5
	Les Irois	1	1	-
	Abricot	7	5	3
	Roseaux	30	6	-
	Moron	11	11	8
	Chambellan	3	4	3
	Beaumont	2	1	0
	Anse-d'Hainault	34	33	14
	Péstel	201	47	18
Total	Total	16399	2435	816

***Le nombre de cas suspects est inférieur au nombre de cas testés en provenance des communes étoilées dans la 2ème colonne du tableau selon la base de données transmise par le Laboratoire. Ce problème est lié à un retard de rapportage des cas suspects sur DHIS-2 en raison des difficultés confrontées avec les réseaux d'internet.

DISTRIBUTION DES CAS TESTÉS, CONFIRMÉS PAR DÉPARTEMENT ET PAR COMMUNE AYANT NOTIFIÉ DES CAS SUSPECTS JUSQU'AU 21 JUIN 2023, HAÏTI (SUITE)

DÉPARTEMENT DE RÉSIDENCE	COMMUNE DE RÉSIDENCE	NOMBRE DE CAS SUSPECTS SAISIS	NOMBRE DE CULTURES DE SELLES RÉALISÉES	NOMBRE DE CAS CONFIRMÉS
NORD	Acul-du-Nord	39	3	1
	Bahon	108	0	-
	Cap-Haïtien	1660	217	55
	Qartier Morin	45	3	0
	Pilate	136	6	4
	Milot	101	1	0
	Limonade	53	7	0
	Dondon	272	41	25
	Saint-Raphael	366	9	5
	Bas Limbé	41	5	4
	Plaisance	355	48	31
	Limbé	563	103	53
	Borgne	159	13	9
	Grande-Rivière	195	0	-
	Pignon	13	2	-
	Plaine-du-Nord	101	7	4
	La Victoire	24	0	-
	Port-Magot	249	9	5
NORD-OUEST	Port-de-Paix	1243	160	30
	Chansolme	42	13	4
	Bassin-Bleu	149	37	16
	Saint Louis-du-Nord	860	62	24
	Baie-de-Henne	90	8	4
	Anse-à-Foleur	256	21	10
	La Tortue	125	7	2
	Mole-Saint Nicolas	28	1	-
	Bombadopolis	1	1	1
	Jean-Rabel	39	15	1
NIPPES	Anse-à-Veau	502	60	13
	Arnaud	278	29	8
	Grand-Boucan	4	0	-
	Baradère	47	0	-
	Petit-Trou	21	0	2
	L'Asile	33	28	4
	Plaissance-du-Sud	32	8	2
	Fond-des-Nègre	109	75	8
	Petite-Rivière des Nippes	69	11	-
	Paillant	58	24	2
	Miragoane	358	146	22
Total	Total général	8824	1180	349

***Le nombre de cas suspects est inférieur au nombre de cas testés en provenance des communes étoilées dans la 2ème colonne du tableau selon la base de données transmise par le Laboratoire. Ce problème est lié à un retard de rapportage des cas suspects sur DHIS-2 en raison des difficultés confrontées avec les réseaux d'internet.

DISTRIBUTION DES CAS TESTÉS, CONFIRMÉS PAR DÉPARTEMENT ET PAR COMMUNE AYANT NOTIFIÉ DES CAS SUSPECTS JUSQU'AU 21 JUIN 2023, HAÏTI (SUITE)

DÉPARTEMENT	COMMUNE DE RÉSIDENCE	NOMBRE DE CAS SUSPECTS SAISIS	NOMBRE DE CULTURES DE SELLES RÉALISÉES	NOMBRE DE CAS CONFIRMÉS
NORD-EST	Trou-du-Nord***	37	109	5
	Terrier-Rouge***	1	16	0
	Ouanaminth***	522	211	89
	Mombin Crochu	80	37	8
	Carice	54	21	5
	Mont-Organisé	27	10	0
	Perches	70	7	6
	Capotille	33	27	2
	Sante-Suzane	2	0	-
	Vallieres	35	10	11
	Fort-Liberte	77	74	14
OUEST	Carrefour	3517	276	125
	Cité-Soleil	2830	560	181
	Croix-des-Bouquets	1013	285	102
	Delmas	2429	634	248
	Ganthier	52	49	14
	Cornillon	12	0	-
	Kenscoff	105	41	15
	Arcahaie	310	22	13
	Pétion-Ville	2316	648	291
	Port-au-Prince	6651	824	381
	Gressier	223	37	21
	Tabarre	648	376	54
	Petit-Goave	742	205	46
	Grand-Goave	131	39	15
	Léogane	110	21	7
	Thomazeau	88	44	19
	Fond-Verrettes	13	8	0
	Anse-à-Galets	164	18	6
	Cabaret	859	106	82
	Pointe-à-Raquettes	87	2	0
Total	Total général	23238	4717	1760

***Le nombre de cas suspects est inférieur au nombre de cas testés en provenance des communes étoilées dans la 2ème colonne du tableau selon la base de données transmise par le Laboratoire. Ce problème est lié à un retard de rapportage des cas suspects sur DHIS-2 en raison des difficultés confrontées avec les réseaux d'internet.

DISTRIBUTION DES CAS TESTÉS, CONFIRMÉS PAR DÉPARTEMENT ET PAR COMMUNE AYANT NOTIFIÉ DES CAS SUSPECTS JUSQU'AU 21 JUIN 2023, HAÏTI (SUITE)

DÉPARTEMENT DE RÉSIDENCE	COMMUNE DE RÉSIDENCE	NOMBRE DE CAS SUSPECTS SAISIS	NOMBRE DE CULTURES DE SELLES RÉALISÉES	NOMBRE DE CAS CONFIRMÉS
SUD	Port-à-Piment***	4	8	0
	Cavaillon	16	9	2
	Coteaux	4	3	0
	Chantal	33	2	1
	Saint-Louis	190	18	8
	Les Cayes	367	114	44
	Chardonnière	2	2	2
	Torbeck	35	12	7
	Roche-à-Bateau	1	2	1
	Camp-Périn	44	6	3
	St-Jean	4	4	2
	Fond-des-Blancs***	9	13	9
	Port-Salut	4	8	4
	Les Anglais	77	1	0
	Aquin	120	107	16
SUD-EST	Thiotte	6	0	-
	Belle-Anse***	74	74	38
	Bainet	69	20	10
	Jacmel	642	204	94
	Marigot	122	53	22
	Côte-de-Fer	13	14	4
	Cayes Jacmel	9	3	1
	Anse-à-Pitre	9	2	2
	Grand-Gosier	3	0	-
	La Vallé	15	0	-
	Total	1872	679	270
	Total général	50333	9011	3195

***Le nombre de cas suspects est inférieur au nombre de cas testés en provenance des communes étoilées dans la 2ème colonne du tableau selon la base de données transmise par le Laboratoire. Ce problème est lié à un retard de rapportage des cas suspects sur DHIS-2 en raison des difficultés confrontées avec les réseaux d'internet.

ÉVOLUTION JOURNALIERE DES CAS SUSPECTS DE CHOLÉRA PAR DÉPARTEMENT DE PROVENANCE SEPTEMBRE 2022 A JUIN 2023, HAÏTI

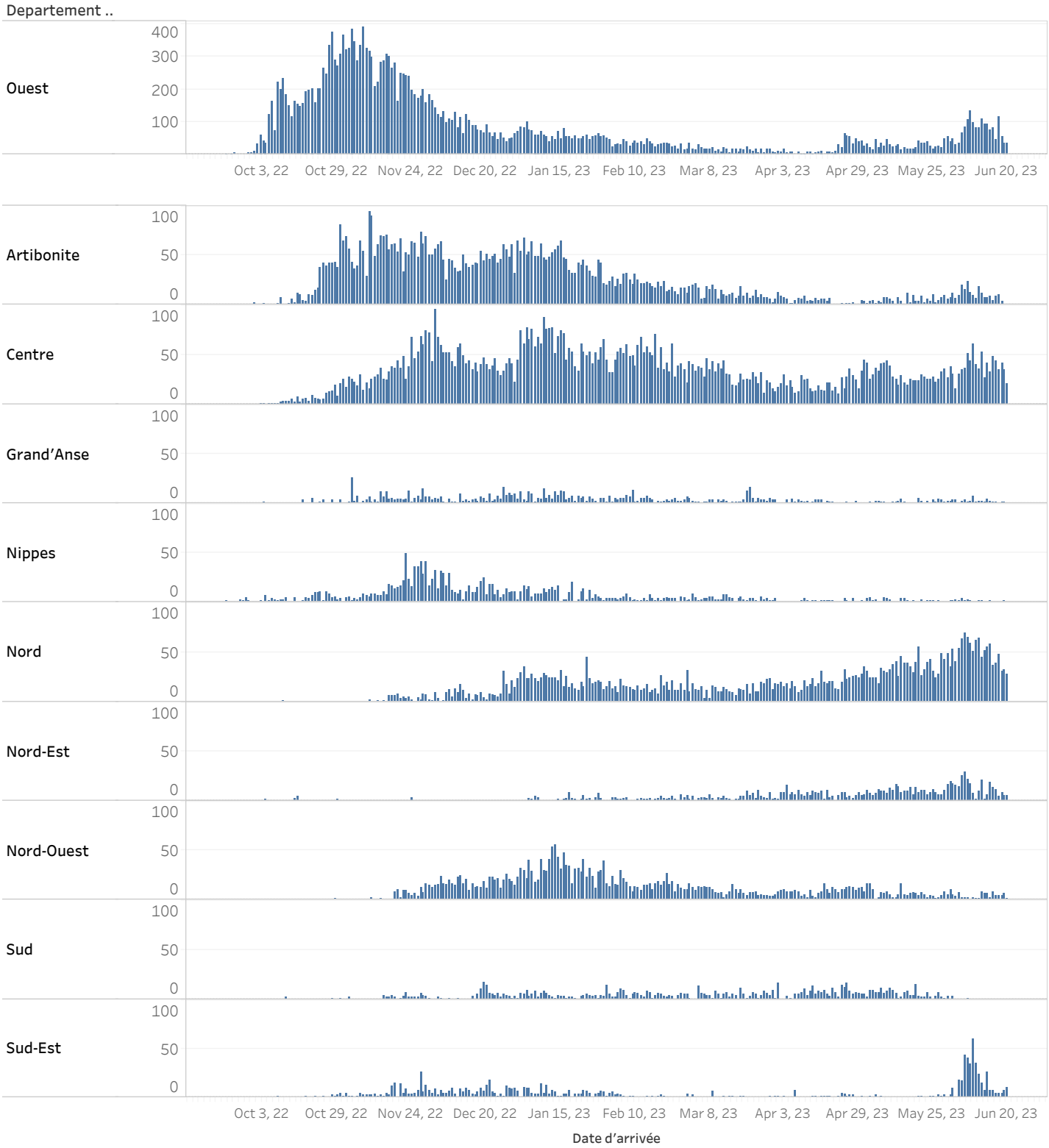

NB:La graduation de l'axe du graphique du département de l'Ouest n'est pas uniforme à celle des autres en raison du nombre de cas journalier qui est beaucoup plus élevé. De ce fait, la comparaison des hauteurs des bars n'est possible qu'entre les graphiques des autres departements. Cependant,les graphiques peuvent toujours servir à suivre la tendance intra et inter departementale.

CARTOGRAPHIE DES CAS SUSPECTS DE CHOLÉRA JUSQU'AU 21 JUIN 2023, HAÏTI

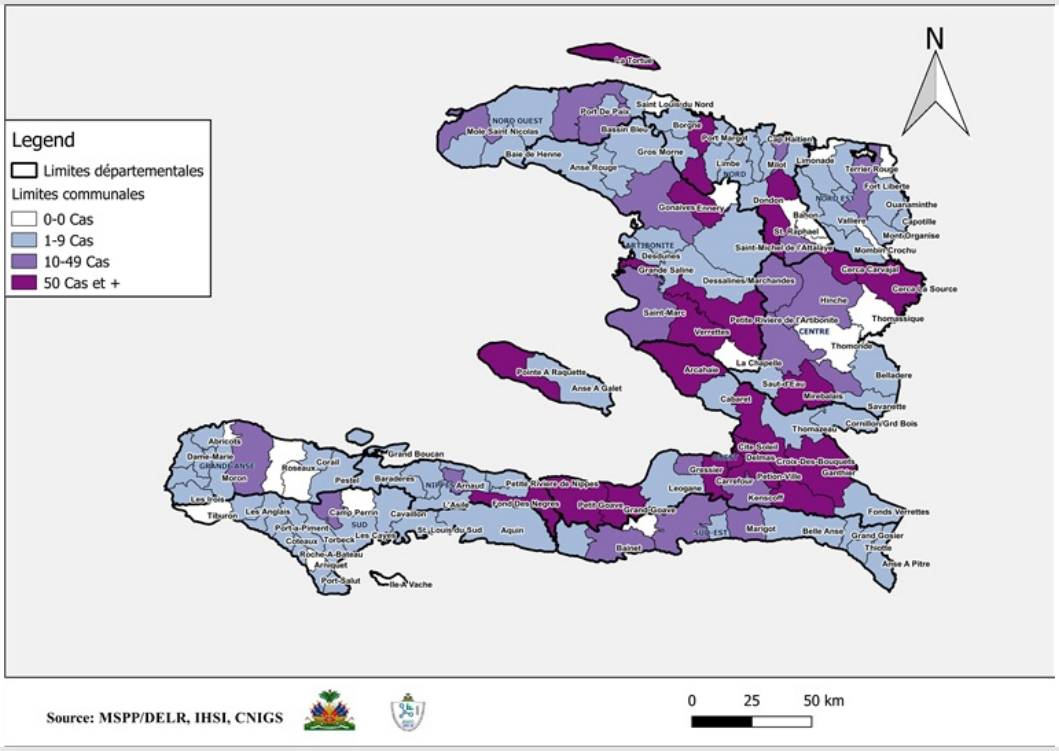

REPRÉSENTATION GÉOGRAPHIQUE DES COMMUNES AYANT AU MOINS UN (1) CAS CONFIRMÉ DE CHOLÉRA JUSQU'AU 21 JUIN 2023, HAÏTI

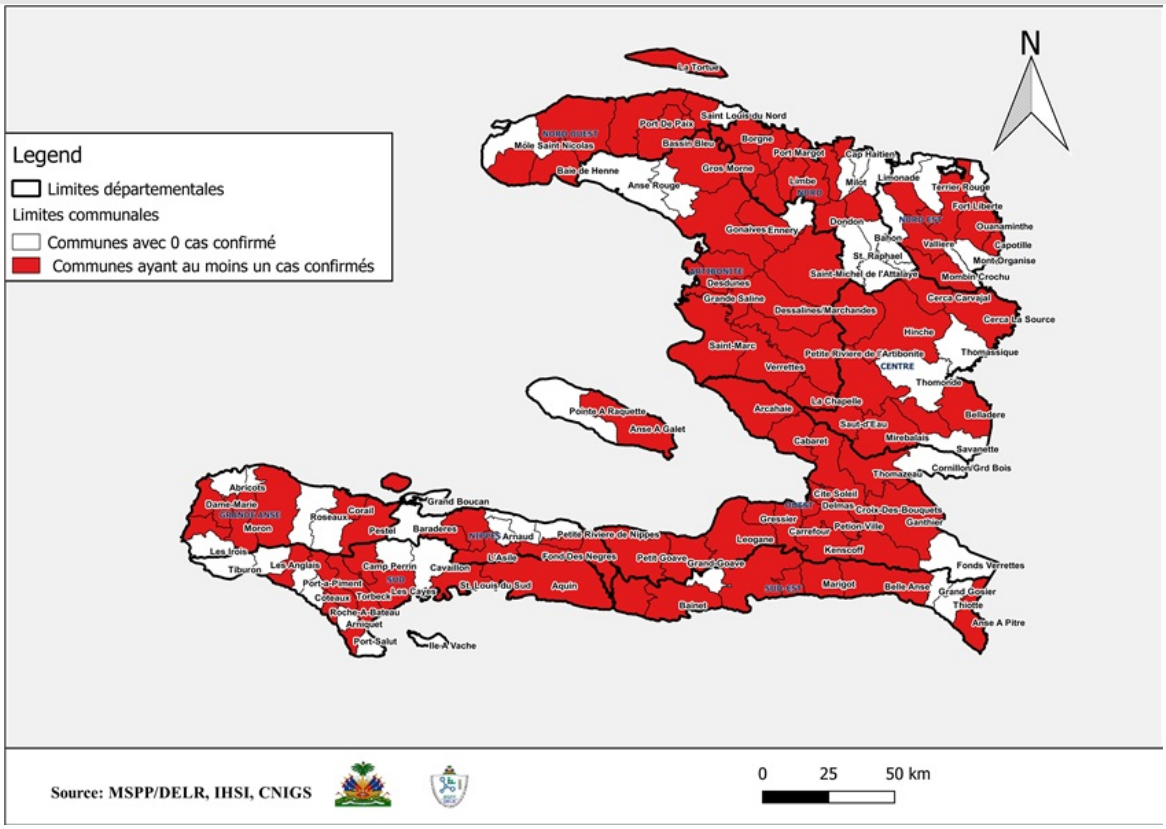

Surveillance du Choléra

Définitions de cas adoptées, Octobre 2022

Cas Suspect :

Toute personne présentant une diarrhée aiguë aqueuse, profuse, avec ou sans vomissements, avec ou sans déshydratation.

Cas Confirmé :

Tout cas suspect avec une culture positive pour Vibrio Cholerae ou présentant un lien épidémiologique avec un cas confirmé de choléra.

Cas Hospitalisé :

Tout cas suspect ou confirmé qui passe au moins 24 heures dans une institution de prise en charge.

Décès Institutionnel :

Tout cas suspect ou confirmé qui meurt dans une institution de prise en charge.

Décès Communautaire :

Tout cas suspect qui meurt en dehors d'une institution de prise en charge.